









<div>OBIEKT:</div> <div>województwo: zachodniopomorskie</div> <div>powiat: gryfiński</div> <div>gmina: Gryfino - M, 320604_4</div> <div>obręb: Gryfino 4, 320604_4.0004</div> <div>działki: 552, 553, 556, 565</div> <div>ulice: Asnyka, Jana Pawła II</div>		<div>GEOSYSTEM</div> <div>Olejniki, Wałęcki, Woźniak</div> <div>ul. Klonowica 38/2</div> <div>71-248 Szczecin</div> <div>tel. (091) 423-15-55</div> <div>(Jednostka wykonawstwa geodezyjnego)</div>											
<div>Skala 1:500</div> <div>Układ współrzędnych: państwowy 2000/15</div> <div>Poziom odniesienia wysokości: PL-EVRF2007-NH</div>		<div>Wykonano metodą cyfrową</div> <div>Płyta CD nr .....</div> <div>Wielkość pliku ..... data.....</div>											
<div>Kierownik roboty:</div> <div>Stanisław Woźniak</div> <div>nr upr. zawod. 17398</div> <div>zakres 1 i 2</div> <div>(imię, nazwisko, nr i zakres uprawnień)</div>		<div>Wykonano w ramach roboty geodezyjnej:</div> <div>6640.454.2023</div>											
<div>Mapę do celów projektowych sporządzono przy wykorzystaniu:</div> <div>1. Cyfrowej mapy zasadniczej w skali 1:500 nr arkusza w układzie 2000/15: 5.196.16.15.3.1, 2, 3, 4</div> <div>2. Pomiaru zieleni wysokiej i pomników przyrody oraz pomiaru innych obiektów wskazanych przez projektanta</div>		<div>W zakresie opracowania znajdują się punkty osnowy geodezyjnej nr: brak</div> <div>podlegające ochronie na podst. art. 15, art. 48 ust.1 pkt 3 ustawy Prawo geodezyjne i kartograficzne</div>											
<div>Na mapie do celów projektowych wykazano następujące uzgodnione przez ZUDP projekty sieci uzbrojenia terenu:</div> <div>1. 237/2022 - proj. e</div> <div>2. 557/2016 - proj. k</div> <div>3. 430/2018 - proj. t</div>		<div>Granice i nr działek ewidencyjnych</div> <div>według danych WGKIK w: Gryfinie</div> <div>z dnia: 07.04.2023 r.</div>											
<div>Informacje dodatkowe:</div> <div>----- zakres pomiaru</div> <div>1. Mapa sporządzona została zgodnie z rozp. Ministra Rozwoju z dnia 18.08.2020r. w sprawie standardów technicznych wykonywania pomiarów sytuacyjnych i wysokościowych oraz opracowywania i przekazywania wyników tych pomiarów do państwowego zasobu geodezyjnego i kartograficznego (Dz.U. 2020, poz. 1429)</div> <div>2. Mapa nadaje się do celów projektowych w zakresie pomiaru</div> <div>3. Wszystkie trwałe obiekty budowlane podlegają wytyczeniu przez jednostkę wykonawstwa geodezyjnego</div> <div>4. Nie wyklucza się istnienia w terenie również uzbrojenia, o którym brak było informacji branżowych i nie zostało odnalezione w czasie inwentaryzacji geodezyjnej</div> <div>5. Mapa zgodna z przepisami §31 ust. 1 w/w rozporządzenia - nadaje się do projektowania budynków w odległości mniejszej niż 4,0m od granicy nieruchomości.</div>		<div>Rejestracja:</div> <div><div>Oświadczam, że niniejszy dokument został opracowany w wyniku prac geodezyjnych i kartograficznych, których rezultaty zawiera operat techniczny zweryfikowany pozytywnie. Jednocześnie informuję, że jestem świadomy odpowiedzialności karnej za złożenie fałszywego oświadczenia.</div><table><tr><td>Identyfikator zgłoszenia prac geodezyjnych</td><td>6640.454.2023</td></tr><tr><td>Organ służby geodezyjnej, który otrzymał zgłoszenie</td><td>STAROSTA GRYFINSKI</td></tr><tr><td>Wykonawca prac geodezyjnych</td><td>GEOSYSTEM Olejniki, Wałęcki, Woźniak</td></tr><tr><td>Nr oraz data sporządzenia dokumentu zawierającego wynik pozytywnej weryfikacji</td><td>Protokół weryfikacji nr 6640.454.2023, 18853 z dnia 28.04.2023 r.</td></tr><tr><td>Imię i nazwisko oraz nr uprawnień zawodowych kierownika prac</td><td>Stanisław Woźniak nr upr. zawod. 17398 zakres 1 i 2</td></tr></table></div>		Identyfikator zgłoszenia prac geodezyjnych	6640.454.2023	Organ służby geodezyjnej, który otrzymał zgłoszenie	STAROSTA GRYFINSKI	Wykonawca prac geodezyjnych	GEOSYSTEM Olejniki, Wałęcki, Woźniak	Nr oraz data sporządzenia dokumentu zawierającego wynik pozytywnej weryfikacji	Protokół weryfikacji nr 6640.454.2023, 18853 z dnia 28.04.2023 r.	Imię i nazwisko oraz nr uprawnień zawodowych kierownika prac	Stanisław Woźniak nr upr. zawod. 17398 zakres 1 i 2
Identyfikator zgłoszenia prac geodezyjnych	6640.454.2023												
Organ służby geodezyjnej, który otrzymał zgłoszenie	STAROSTA GRYFINSKI												
Wykonawca prac geodezyjnych	GEOSYSTEM Olejniki, Wałęcki, Woźniak												
Nr oraz data sporządzenia dokumentu zawierającego wynik pozytywnej weryfikacji	Protokół weryfikacji nr 6640.454.2023, 18853 z dnia 28.04.2023 r.												
Imię i nazwisko oraz nr uprawnień zawodowych kierownika prac	Stanisław Woźniak nr upr. zawod. 17398 zakres 1 i 2												
<div>Uzbrojenie opracowano na podstawie:</div> <div>1. Danych branżowych - z literą B</div> <div>2. Pośredniego ustalenia przebiegu aparaturą elektromagnetyczną - z literą A</div> <div>3. Bezpośrednich pomiarów powykonawczych - bez litery</div> <div>W związku z tym w częściach 1 i 2 nie gwarantuje się kompletności, a dokładność położenia uzbrojenia na mapie może być niższa od dokładności kartometrycznej mapy.</div>		<div>Stanisław Woźniak</div> <div>Kierownik jednostki wykonawstwa geodezyjnego</div>											
<div>Aktualność mapy do celów projektowych na dzień:</div> <div>30.03.2023 r.</div>													

	ZEWNETRZNA INSTALACJA WODOCIĄGOWA
	ZEWNETRZNA INSTALACJA KAN. SANITARNEJ
	ZEWNETRZNA INSTALACJA KAN. DESZCZOWEJ
	ZEWNETRZNA INSTALACJA KAN. CIEPŁOWNICZA
	KORYTO ODWODNIENIA LINIOWEGO
	ZEWNETRZNA INSTALACJA ELEKTRYCZNA
	PUSTY KANAŁ KABLOWY POD PRZYSZŁĄ ROZBUDOWĘ INFRASTRUKTURY
	SŁUP OŚWIETLENIA ZEWNĘTRZNEGO H=3,0m
SEP	SEPARATOR SUBSTANCJI ROPOPOCHODNYCH
OS	OSADNIK
PWD	PRZEPOMPOWNIA WÓD DESZCZOWYCH
SW	STUDNIA WODOMIERZOWA
ZB.1	ZBIORNIK RETENCYJNY WODY DESZCZOWEJ V=22,0M <sup>3</sup>
ZB.2	ZBIORNIK RETENCYJNY WODY DESZCZOWEJ V=22,0M <sup>3</sup> Z REGULATOREM WYPŁYWU q=45l/s
ZB.3	ZBIORNIK WODY DESZCZOWEJ V=8,4m <sup>3</sup> WYMIARY 3,5/2,4/1,0 Z POMPĄ DO PODLEWANIA ZIELENI

